

🔗 Aujourd'hui,
construisons ensemble
notre partage de l'eau 🔗

forum
de l'**eau** **nc**
2025

Avancées de la politique de l'eau
partagée (PEP)

Bilan des actions du schéma d'orientation de la PEP



Eau.nc




25 51 12



forum-eau-2025@gouv.nc

PEPnc
Politique de
l'eau partagée
de la Nouvelle-Calédonie





OS1 PR'EAU'TECTION

Objectif, bilan et perspectives



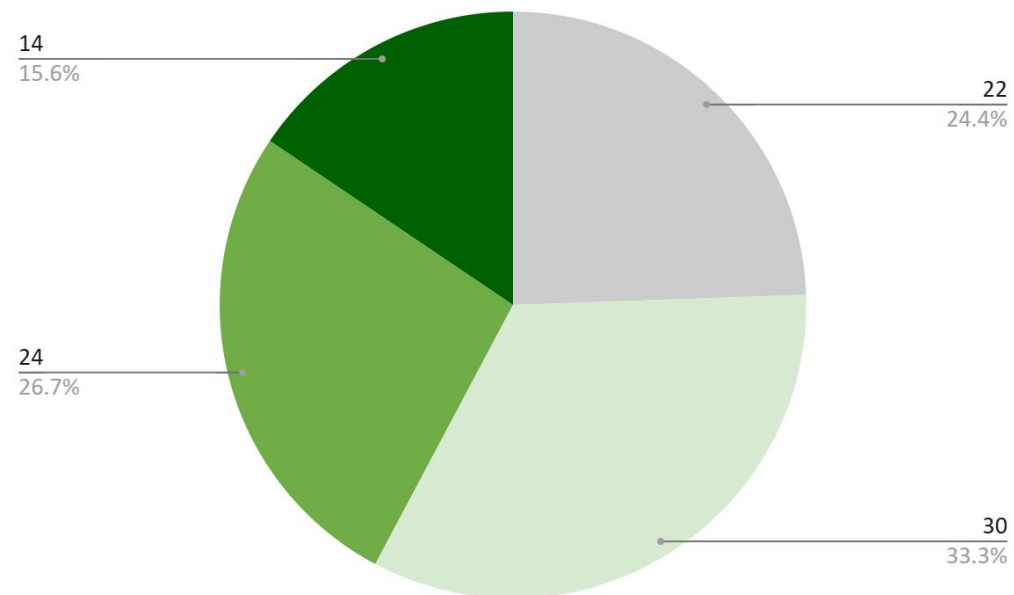
Etat d'avancement des objectifs



OS1 | PLAN 2023 PR'EAU'TECTION

Sanctuariser nos zones de captage
et nos ressources stratégiques,
préserver nos milieux

→ 90 actions définies dans
le schéma de la PEP

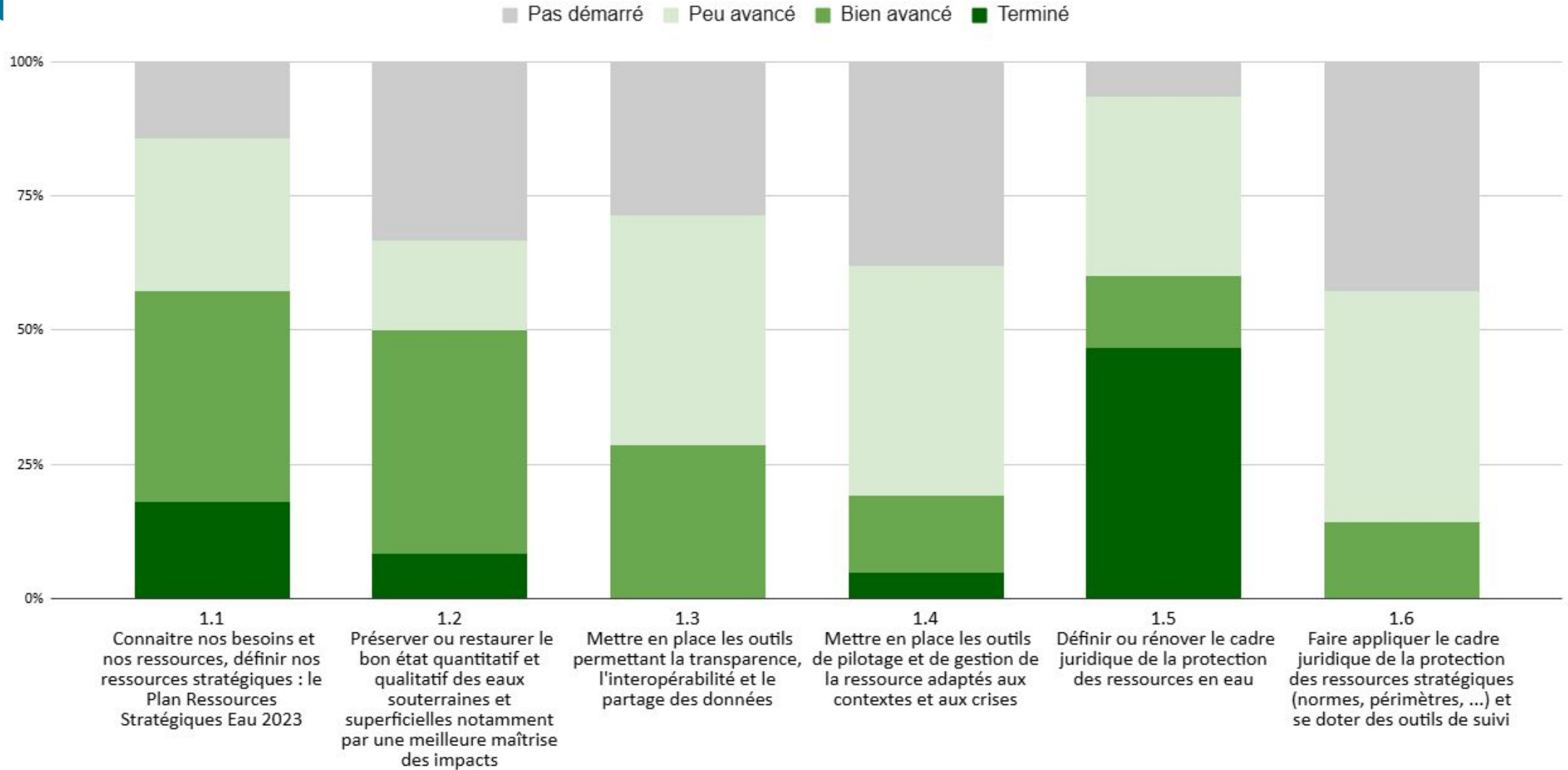


RÉSULTATS ATTENDUS

- Protection de la ressource
- Définition des ressources stratégiques et patrimoniales
- Connaissance des milieux
- Développement d'un d'un réseau de suivi fiable
- Protection et mise en place effective des PPE
- Protection et restauration des têtes de bassins versants
- Traitement de l'eau potable de manière plus équitable
- Limitation des menaces (feux, EE, érosion, CC)
- Instauration d'un suivi qualitatif et quantitatif de l'eau brute
- Sanctuarisation de zones «châteaux d'eau»
- Clarification du statut de l'eau sur terres coutumières
- Valorisation des « sites remarquables » (touristiques, sacrés...)



Etat d'avancement des objectifs





Des projets pour améliorer la connaissance

- **REF'EAU** : Établir des seuils de référence qualité de l'eau en Nouvelle-Calédonie (OS.1.1.1.1)



- **Étude DMB** : Évaluation des seuils du Débit Minimum Biologique (DMB) (OS.1.1.1.2)



- **Hydroscope** :

- Évaluer les menaces et les enjeux sur les ressources AEP (OS.1.1.3.5)
- Outil d'aide à la décision et à la concertation (OS.1.1.4.1 et OS.1.3.3.1)
- Définir les ressources stratégiques AEP (OS.1.1.4.2)



- **Travail des services du gouvernement sur :**

- **Suivi de la ressource** (SDE-DAVAR) (OS.1.1.2.5)
- **Cartographie des cours d'eau** (OS.1.1.2.6)
- **Cartographie des aquifères** (BD-Lisa, SGNC-DIMENC) (OS.1.1.2.4)














Des projets pour préserver la ressource

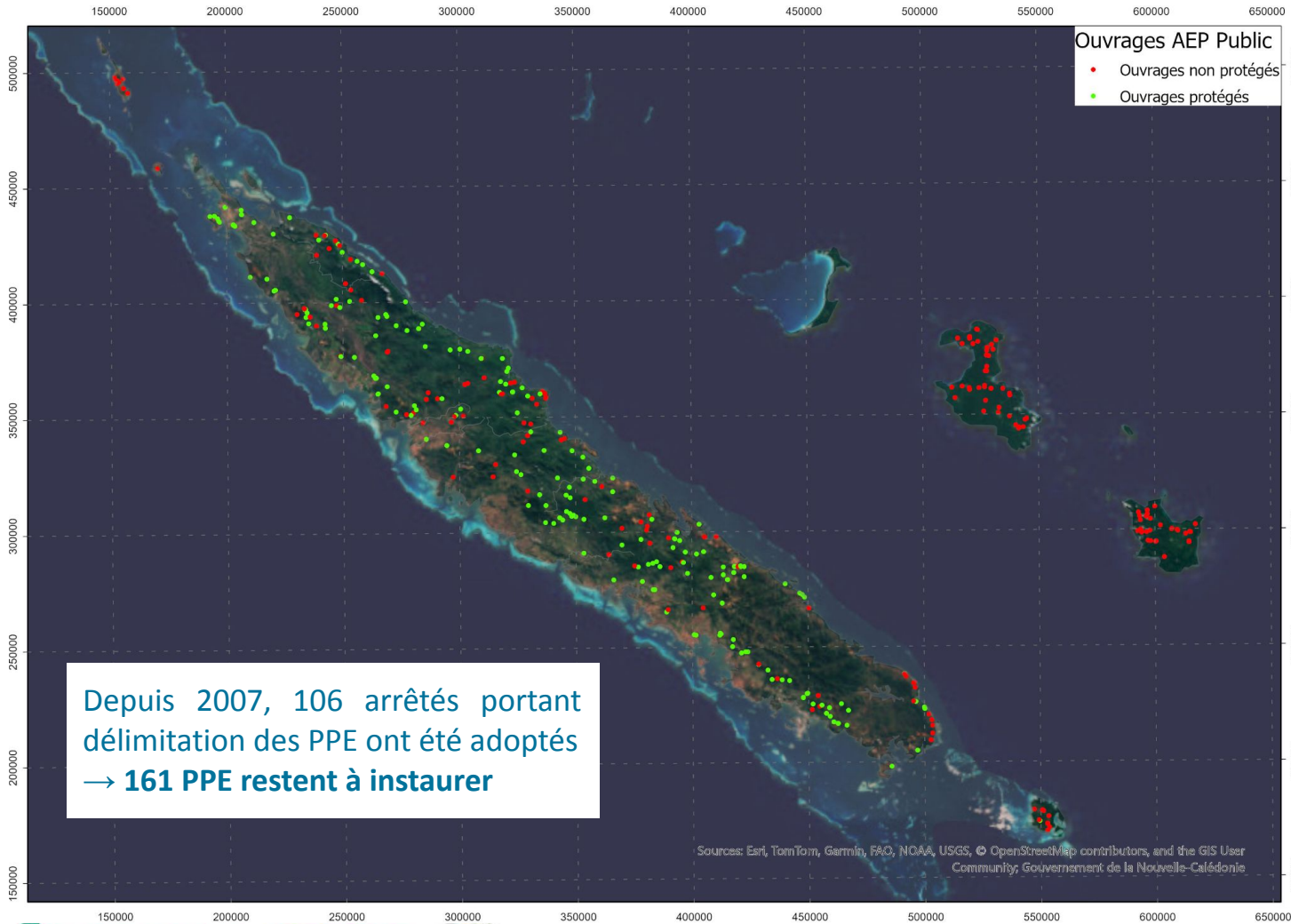
Projets AAP - Fonds PEP (7 projets en cours)



- **Restauration des berges du creek Fo Moin** (AAP-22, *Conseil de l'eau La Foa*) 
- **Plantation Coulée** (AAP-23, *Caledoclean*) 
- **Restauration de la zone amont de la Ouassé** (AAP-23, *Mairie de Canala*) 
- **Protection du captage de Tanghene** (AAP-23, *Association Dôône Mak*)
- **Préservation, revégétalisation et sensibilisation dans le bassin de la Dumbéa** (AAP-25, *Association Dumbéa Rivière Vivante*) 
- **PERENNE 2 : Protection et restauration des ripisylves de la Néra** (AAP-25, *WWF*)    
- **Protection et mise en valeur de la ripisylve des berges de la Nindia** (AAP-25, *Lycée Michel Rocard*)  *Lycée agricole et général Michel Rocard Pouembout*



La mise en place de périmètres de protection



Une procédure simplifiée (OS.1.5.3) grâce à la nouvelle loi DPE

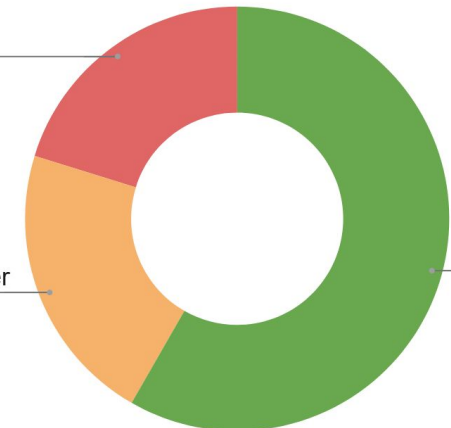
- Disparition de la DUP (LP art. 45)
- Enquête publique uniquement si impact économique ou si plus de 12 propriétaires concernés (LP art. 46)
- Délimitation possible sur terres coutumières (LP art. 47)

PPE

A regulariser
20,2%

Etude à actualiser
21,5%

Existant
58,3%





La gestion de la ressource en eau

- Gestion des autorisations de prélèvements et développement d'outils d'évaluation des bilans besoins-ressource (OS.1.1.3.5)
- Besoin d'une mise à jour des besoins (OS.1.1.3)
- Mettre en place une gouvernance dédiée aux ressources stratégiques (OS.1.4.1)
 - **CAP'Eau** : Cultiver l'exemple pour une agriculture durable et résiliente (AAP 2025, CAP-NC)
 - Assistance à maîtrise d'ouvrage de la SECAL



PEPnc
Politique de
l'eau partagée
de la Nouvelle-Calédonie



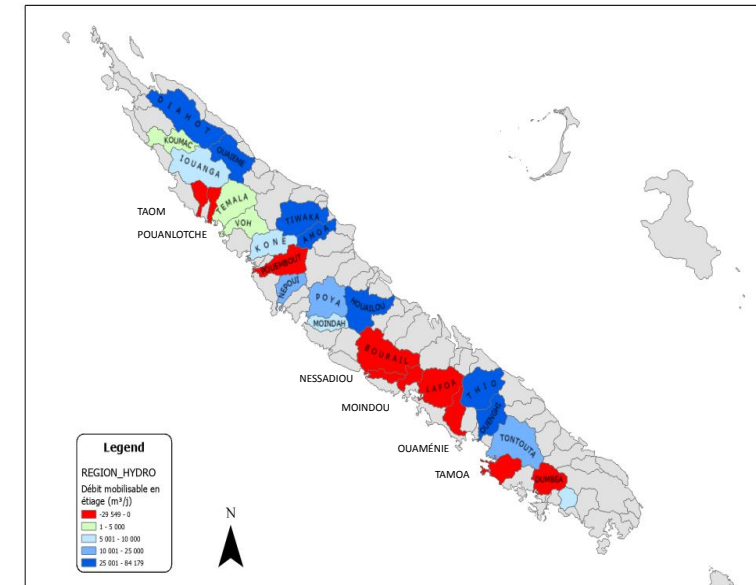
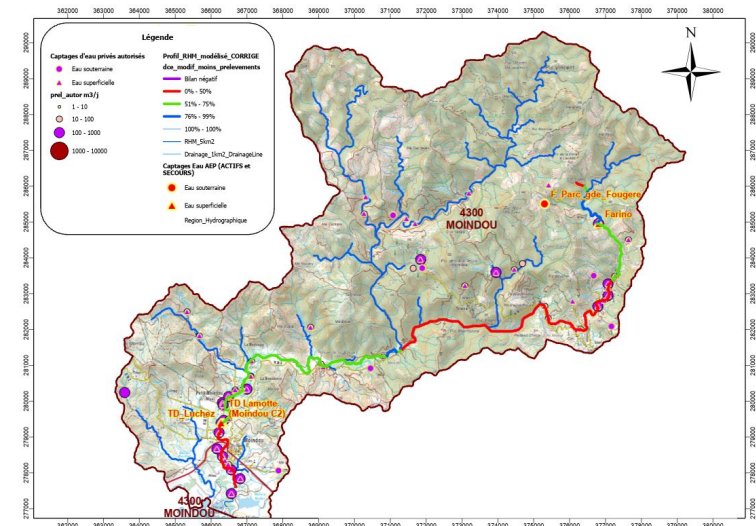
PEPnc
Politique de
l'eau partagée
de la Nouvelle-Calédonie



PEPnc
Politique de
l'eau partagée
de la Nouvelle-Calédonie



Avancées de la politique de l'eau partagée (PEP)



Les perspectives de l'OS1

- Poursuivre l'appui des projets de préservation des bassins versants AEP avec le fonds PEP
- Aboutir à la définition des grands référentiels de qualité des eaux naturelles et des débits minimum biologique (OS.1.1.1)
- Améliorer l'inventaire des usages de l'eau et l'évaluation de la vulnérabilité des ressources en eau (OS.1.1.3)
 - Mise en application de la loi du pays sur le DPE : actualisation des besoins et des usages
 - Développement d'outils d'aide à la décision (Hydroscope - OEIL)
 - Définir les Resource stratégiques (OS.1.1.4)
- Gérer les ressource stratégiques (OS.1.4)
 - Mettre en place de conseils locaux de l'eau (CAP'Eau - CAP NC, AMO SECAL) (OS.1.4.1)
 - Développer des plans de gestion de l'eau (PGE) adaptés (OS.1.4.2.6)





N'hésitez pas à vous rapprocher des animateurs si vous avez des questions !



(+687) 25.51.12



davar.sde@gouv.nc



eau.nc